

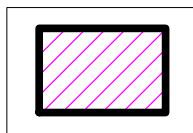
Согласовано

Взам. инв. №

Подп. и дата

Инв. № подл.

Условные обозначения



ЦС 2 – зона размещения рыночных комплексов

1786–2020–ГД 2.2

Проект планировки и проект межевания территории площадью 1.05 га в районе улиц Замараева, Дунайская в городе Партизанске Приморского края

Изм.	Кол. уч.	Лист	№ док.	Подп.	Дата
Разработал				<i>Кушн</i>	
ГАП				<i>Большов</i>	

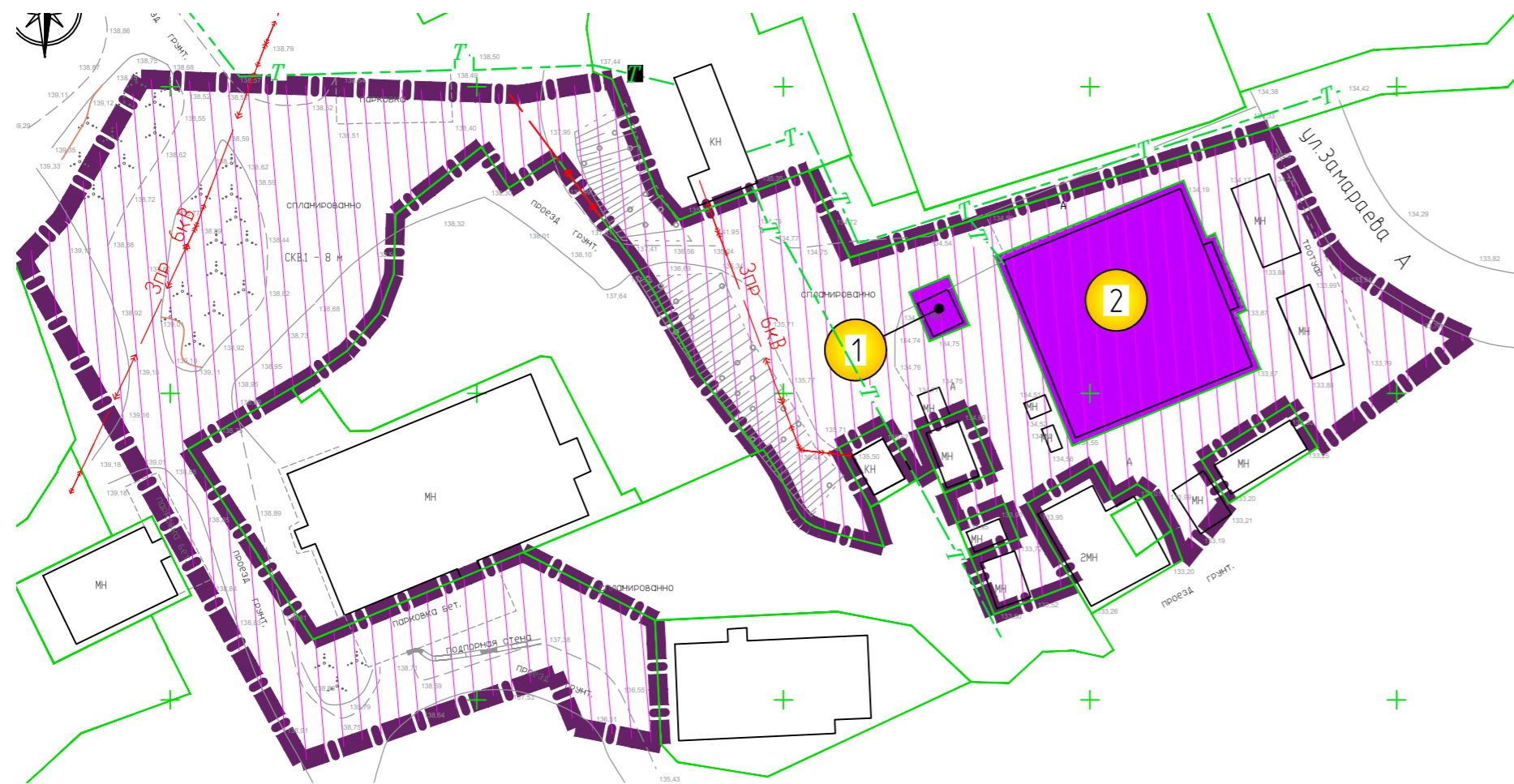
Материалы по обоснованию

Фрагмент карты планировочной структуры

Стадия	Лист	Листов
П	1	4

ООО "Находка Проект"
г. Находка





Границы зон с особым использованием территории

ЧС1 Подработанные территории

Зоны современного использования территории

Общественно-деловые зоны

Зона размещения рыночных комплексов

Условные обозначения

Граница элемента планировочной структуры

Границы з/у с зарегистрированными правами

Существующие здания и сооружения

Условный номер земельного участка

Линии существующих дорог, проездов

Инженерные сети

Сущ.

Электросеть 6 Кв наземная

Теплосеть

Сведения о правах на земельные участки

Номер на плане	Наименование организации, ФИО, адрес участка	Назначение. Кадастровый номер, вид права, номер и дата государственной регистрации	Площадь, м ² з/у
1	Сушевская Валерия Витальевна. Местоположение з/у установлено относительно ориентира, расположенного в границах участка. Ориентир здание. Почтовый адрес ориентира: край Приморский, г. Партизанск, ул. Замараева, д. 1-а/7	Земли населённых пунктов. Магазины, торговые комплексы, филиалы торговых домов. Кадастровый номер – 25-33-180113-2025. Вид права – аренда, № 25-25-14/021/2013-331 от 18.02.2013г.	60
2	Чумак Ольга Петровна. Местоположение з/у установлено относительно ориентира, расположенного в границах участка. Ориентир здание. Почтовый адрес ориентира: край Приморский, г. Партизанск, ул. Замараева, дом 1	Земли населённых пунктов. Для здания городского продовольственного рынка. Кадастровый номер – 25-33-180113-1678. Вид права – собственность, № 25-25-14/008/2005-291 от 20.01.2006	1123

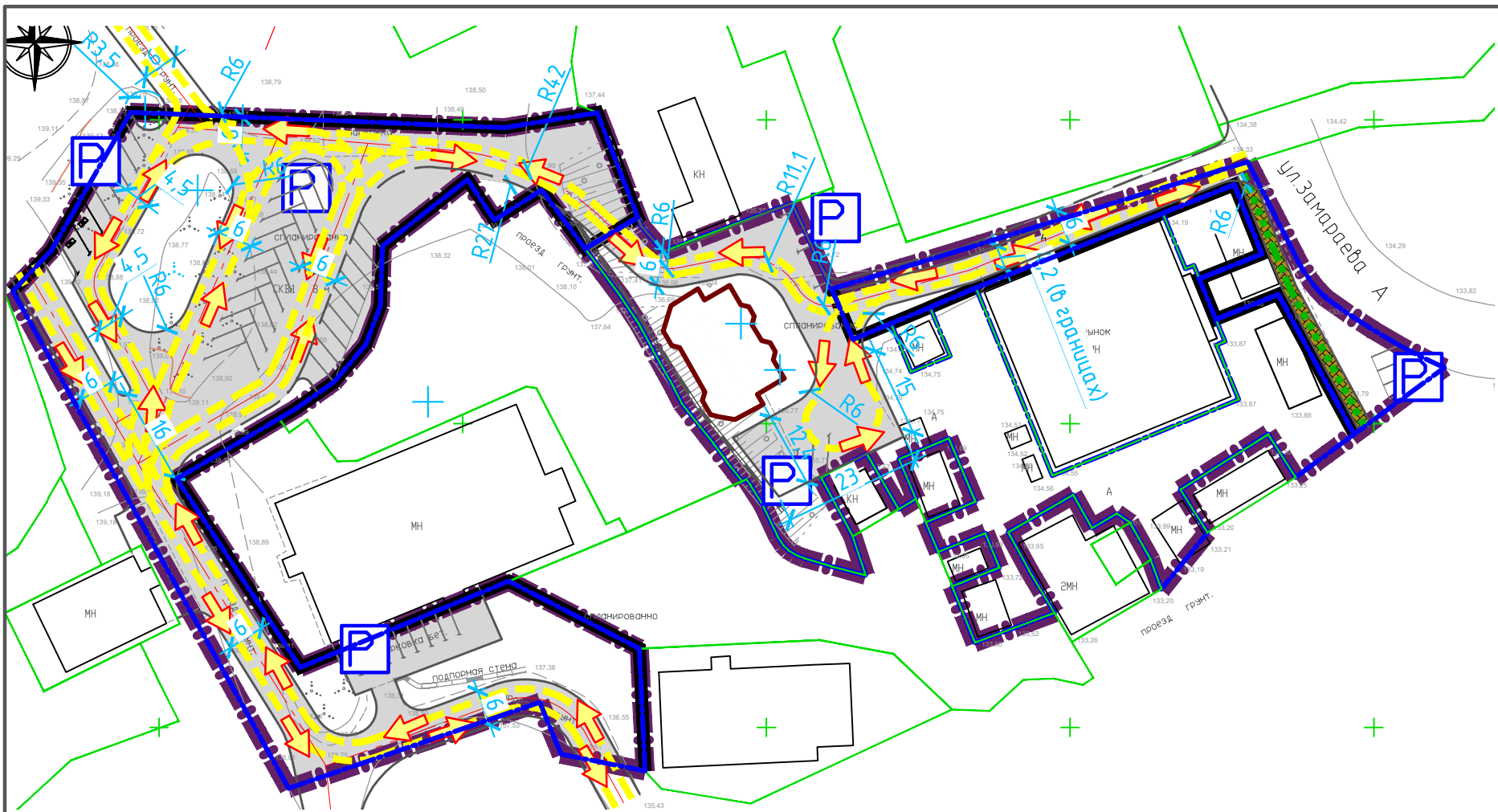
Согласовано

Взам. инв. №

Подп. и дата

Инв. № подл.

1786-2020-ГД 2.2					
Проект планировки и проект межевания территории площадью 1,05га в районе улиц Замараева, Дунайская в городе Партизанске Приморского края					
Изм.	Кол.уч.	Лист	№ док.	Подп.	Дата
Разработал	Кушнир Н.В.			<i>Кушнир</i>	
ГАП	Большой О.В.			<i>Большой</i>	
Материалы по обоснованию				Стадия	Лист
				п	2
Схема ОКС, схема существующих земельных участков, схема границ зон с особыми условиями территории. М 1:1000				ООО "Находка Проект" г. Находка	



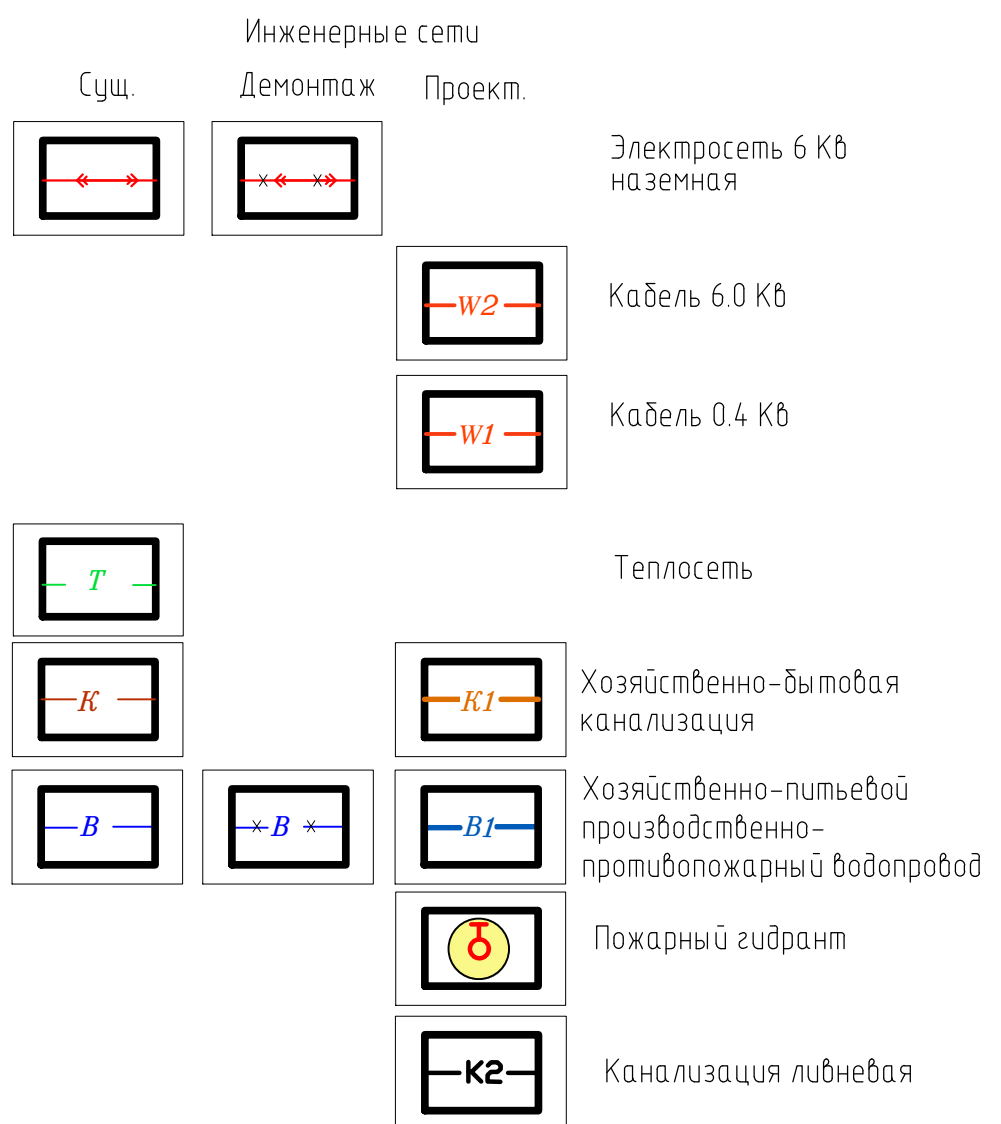
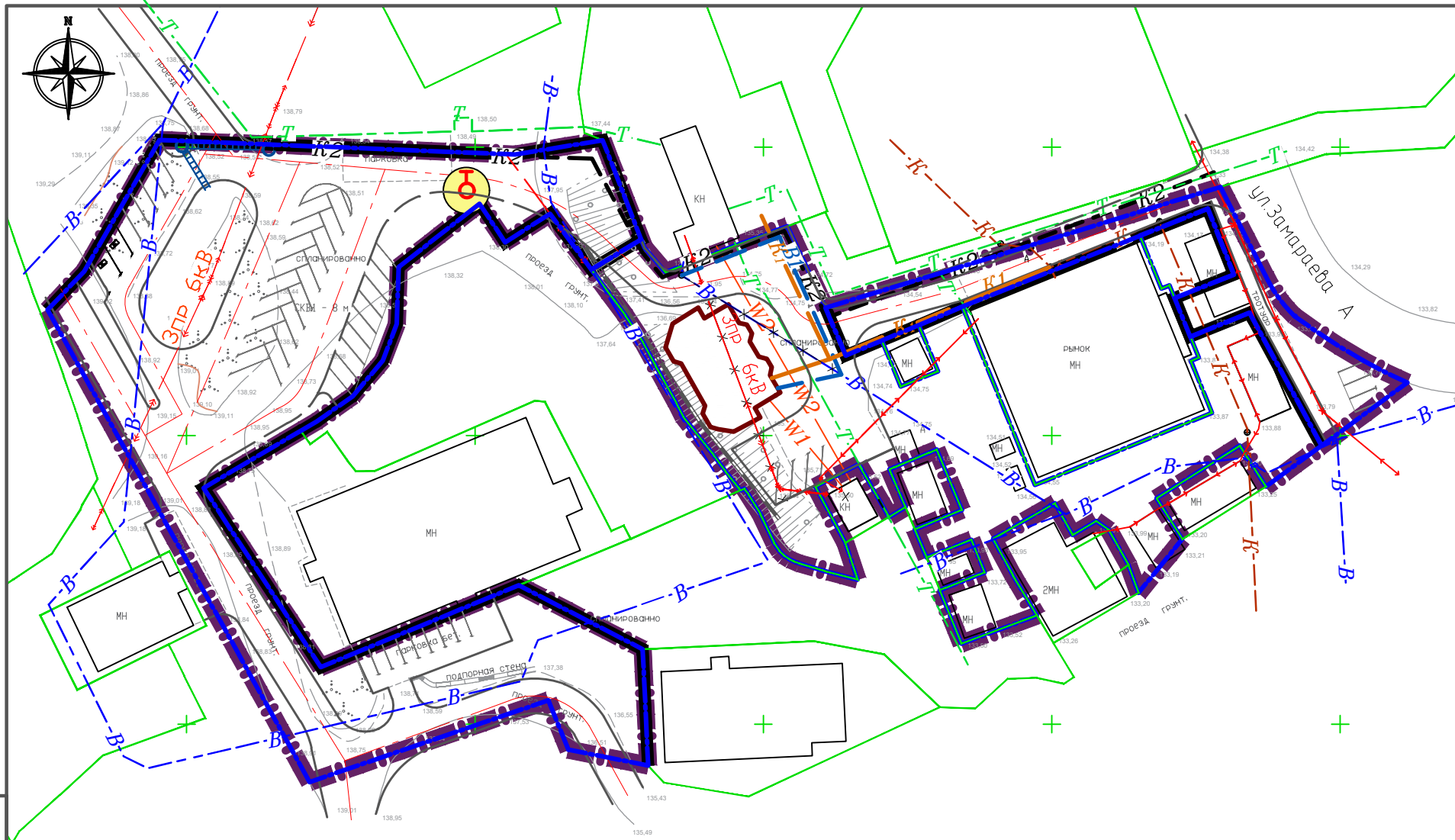
Условные обозначения

- | | | | |
|--|-----------------------------------------------------------------------------------|--|---------------------------------|
| | Граница элемента планировочной структуры | | Направление движения транспорта |
| | Утверждаемые красные линии территории общего пользования (улицы, дороги, проезды) | | Парковка |
| | Границы з/у с зарегистрированными правами | | Пути пешеходного движения |
| | Образуемые земельные участки | | |
| | Существующие здания и сооружения | | |
| | Проектируемые здания и сооружения | | |
| | Линии существующих дорог, улиц проездов | | |
| | Линии проектируемых дорог, улиц проездов | | |
| | Линии проектируемых тротуаров | | |

Согласовано

Инв. № подл.	Подп. и дата	Взам. инв. №

1786-2020-ГД 2.2					
Проект планировки и проект межевания территории площадью 1.05га в районе улиц Замараева, Дунайская в городе Партизанске Приморского края					
Изм.	Кол.уч.	Лист	№ док.	Подп.	Дата
Разработал	Кушнир Н.В.			<i>Кушнир</i>	
ГАП	Большов О.В.			<i>Большов</i>	
Материалы по обоснованию				Стадия	Лист
Схема организации движения транспорта и пешеходов, схема организации улично-дорожной сети. М 1:1000				п	3
ООО "Находка Проект" г. Находка					

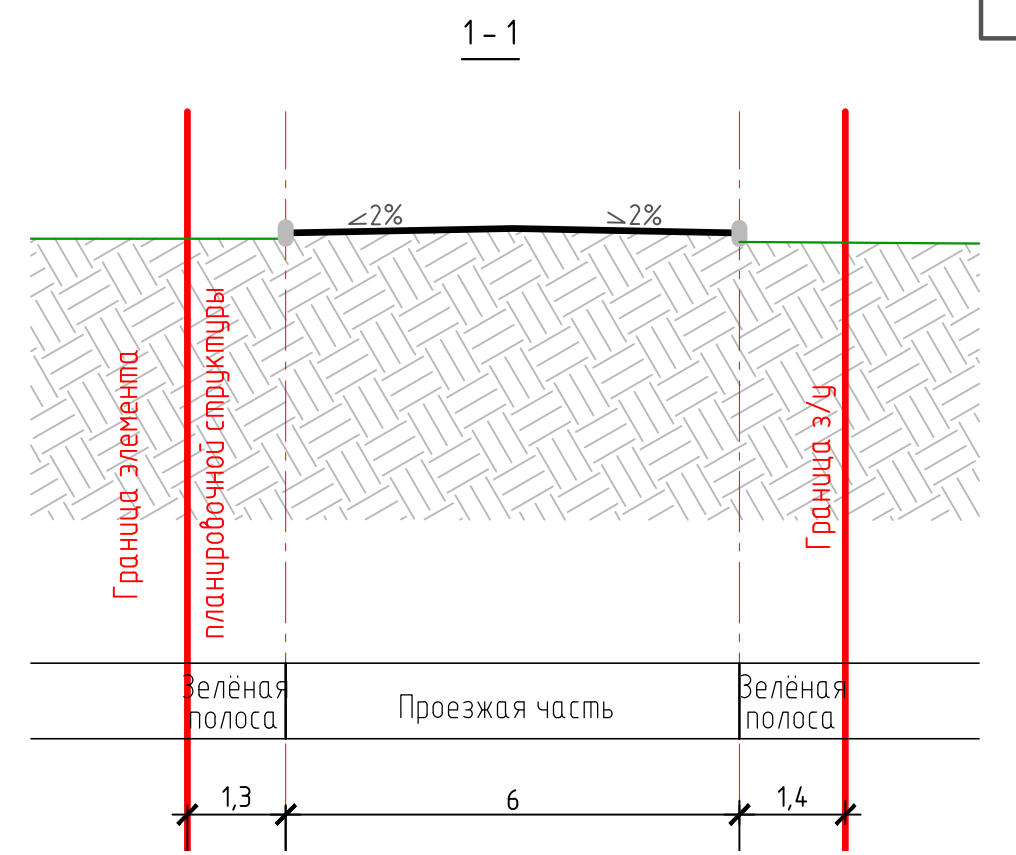
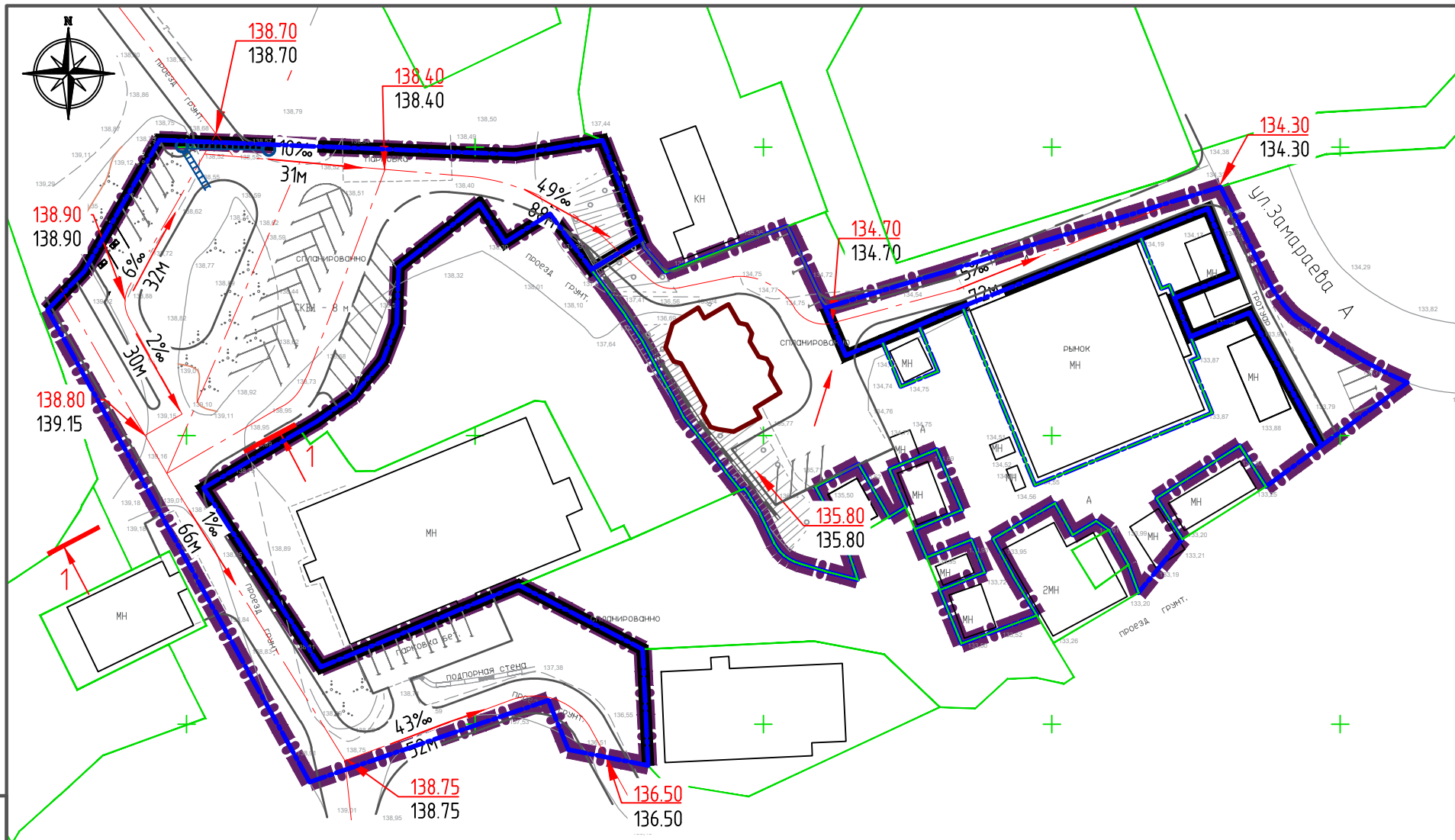


Условные обозначения



Согласовано	
Взам. инв. №	
Подп. и дата	
Инв. № подл.	

						1786-2020-ГД 2.2			
						Проект планировки и проект межевания территории площадью 1.05 га в районе улиц Замараева, Дунайская в городе Партизанске Приморского края			
Изм.	Кол. уч.	Лист	№ док.	Подп.	Дата	Материалы по обоснованию	Стадия	Лист	Листов
							п	4	
ГАП		Большов О.В.				План инженерных сетей. М 1:1000	ООО "Находка Проект" г. Находка		



Условные обозначения

- Граница элемента планировочной структуры
- Утверждаемые красные линии территории общего пользования (улицы, дороги, проезды)
- Границы з/у с зарегистрированными правами
- Образуемые земельные участки
- Существующие здания и сооружения
- Проектируемые здания и сооружения
- Линии существующих дорог, улиц проездов
- Линии проектируемых дорог, улиц проездов
- Линии проектируемых тротуаров

- Ж/б лоток с металлической решеткой
- Дождеприемный колодец

Согласовано	
Взам. инв. №	
Подп. и дата	
Инв. № подл.	

1786-2020-ГД 2.2					
Проект планировки и проект межевания территории площадью 1.05га в районе улиц Замараева, Дунайская в городе Партизанске Приморского края					
Изм.	Кол. уч.	Лист	№ док.	Подп.	Дата
				<i>Кушнир</i>	
Разработал Кушнир Н.В.					
ГАП				Большов О.В.	
Материалы по обоснованию			Стадия	Лист	Листов
			п	5	
План вертикальной планировки территории инженерной подготовки и инженерной защиты территории. М 1:1000			ООО "Находка Проект" г. Находка		